

INFORME DE LA INSPECCIÓN REALIZADA A LA ZONA DEL DERRAME DE PETRÓLEO, OCURRIDO EN LA PARROQUIA VICHE, CANTON QUININDE, PROVINCIA DE ESMERALDAS

FECHA DE LA INSPECCIÓN: 14 de marzo de 2025

PERSONA QUE REALIZA LA INSPECCIÓN: José Luis Guebara

UBICACIÓN GEOGRÁFICA

La Provincia de Esmeraldas se encuentra en la costa del Pacífico, a una distancia de 300 km de Quito, capital del Ecuador. El lugar donde ocurrió la ruptura del Oleoducto Transecuatoriano, SOTE, es a la altura de El Mirador y los Recintos Caple y El Achiote, kilómetro 65 de la vía Quinindé – Esmeraldas. Estos recintos están ubicados también en la carretera principal de la vía Esmeraldas -Quinindé y sus ríos desembocan en el río Esmeraldas.

DESASTRE:

El día jueves 13 de marzo del 2025 a las 17:45 se produjo un derrame de petróleo por daño del Sistema de Oleoducto Transecuatoriano SOTE, operado por la empresa estatal Petroecuador, debido al deslizamiento de tierra sobre el ducto. El petróleo derramado ha contaminado los ríos Caple, Viche y Esmeraldas.

Según los medios de comunicación la mancha negra de petróleo, hasta el día siguiente avanzó 52 kilómetros río abajo hasta San Mateo que es una parroquia que se dedica a la pesca y al turismo, recibía a 400 bañistas cada fin de semana. La empresa de agua potable (Epmapse), que se abastece del río Esmeraldas, suspendió la captación del líquido vital, por lo que 51 mil familias se quedaron sin el suministro de agua. El COE de Esmeraldas declaró la emergencia ambiental y solicitó apoyo para la provisión de agua y la limpieza.¹

Petroecuador por su parte, informó que la rotura se produjo por un aluvión en una loma, por el kilómetro 65 de la carretera E-20 Esmeraldas – Quinindé y que activó un plan de contingencia en el kilómetro 431 del Sistema de Oleoducto (SOTE), en el sector el Vergel en Esmeraldas, al recibir la alerta del derrame el jueves 13 de marzo a las 18:30. Aseguró que el bombeo del SOTE se detuvo, pero el transporte por línea secundaria continuó, sin afectar las exportaciones de crudo.²

El petróleo bajó por el río Caples y fue contaminando aguas abajo, donde están asentados los Recintos El Vergel, Parroquia Cube, el Porvenir, Recinto Palmareal, Chucaple y la Parroquia Viche del cantón Quinindé. Estas comunidades se encuentran ubicadas en la ribera del mencionad río, por donde fluyó todo el petróleo que contenía la tubería afectando la naturaleza, la biodiversidad, la salud de las comunidades residentes en los sitios nombrados y su entorno, la soberanía alimentaria de estos. Es un daño irreversible.

TESTIMONIOS DE LOS AFECTADOS Y AFECTADAS:

1 <https://www.ecuavisa.com/noticias/ecuador/derrame-petroleo-agua-esmeraldas-familias-CJ8964411>

2 <https://www.ecuavisa.com/noticias/ecuador/petroecuador-rotura-tuberia-esmeraldas-FM8961531>

- El señor Patricio Campos, residente de la parroquia Viche, manifestó que esta contaminación afectó a los peces de los ríos y a la naturaleza en general hasta llegar al mar.
- La señora Lila Napa, que vive en el kilómetro 53 en la vía Esmeraldas – Quinindé, indicó que estaba bajando bastante crudo y se produjo deslaves de tierra que desenterraron la tubería hasta el río. Manifestó que tuvo que abandonar su casa, se quedó sin luz. Pide ayuda para que pongan los postes de nuevo para que haya luz por lo menos porque se vuelve peligroso.
- El señor Carlos Pacho, morador del recinto Chucaple, indicó que el derrame aconteció desde las 5 de la tarde más o menos y que de 6:00 a 6:30 recién se dio la alarma, manifestó que sintieron un olor fuerte que no les permitió dormir tranquilos, sentían fatiga, hay afectación a la salud de la gente. La población se vio afectada por la muerte de los peces ya que el río es el sustento de la comunidad. Indicó que hasta el día siguiente no llegaba autoridad alguna.
- El señor Juan Cagua, indicó que su familia consume el agua del río hasta abajo, así como los animales y que en ese momento no se puede consumir el agua, ni hacer nada. Está preocupado por sus animales y sembríos que se perdieron.
- La señora Mónica Angulo, manifestó que los malos olores les han provocado dolores de cabeza, que ha sido imposible dormir la noche del derrame, sobre todo los niños y las personas de la tercera edad, Indica que toda la comunidad necesita ayuda y sin embargo, ninguna autoridad ha llegado hasta el sitio, porque ellos, aunque no viven en el filo del río, también son afectados.

En una inspección realizada por personal del Ministerio del Ambiente, funcionarios informaron que el refugio de vida silvestre Manglares Estuario Río Esmeraldas registró afectación por el derrame de crudo. Los técnicos constataron la presencia de hidrocarburos en la superficie del agua. El líquido circula por los canales del área protegida. Además afecta la cobertura vegetal del ecosistema de manglar, la fauna y los sedimentos acuáticos.³

Trabajadores de la empresa estatal Petroecuador, operadora del SOTE, realizan las tareas de contención y recuperación del crudo. Aunque las autoridades no han informado aún la cantidad de petróleo derramado, algunos cálculos hablan de aproximadamente 12000 barriles.

El impacto de este derrame ha sido tan grande que el alcalde del GAD Municipal de Esmeraldas Vicko Villacís declaró a la ciudad en emergencia pues afectó al río que abastece a Esmeraldas, además aseguró que el incidente provocó “daños ecológicos sin precedentes”.⁴

RECOMENDACIONES.

- Se recomienda a las familias de las comunidades que habitan en las orillas de los ríos tomar precauciones, mantenerse alejadas del área afectada.
- El Estado debe desarrollar un plan de reparación integral en toda la zona, en los ríos afectados desde el recinto Mirador, sus afluentes, Viche y Esmeraldas.

³ <https://www.elcomercio.com/tendencias/ambiente/derrame-de-crudo-en-esmeraldas-impacta-en-la-vida-silvestre-de-la-zona-costera.html>


⁴ <https://www.elcomercio.com/tendencias/ambiente/derrame-de-crudo-en-esmeraldas-impacta-en-la-vida-silvestre-de-la-zona-costera.html>

- Implementar un programa de apoyo a las poblaciones que viven en las riberas de los ríos por donde pasa el oleoducto transecuatoriano.
- Las autoridades competentes deben proveer agua apta para el consumo humano de forma inmediata a toda la población afectada, hasta que puedan volver a utilizar las fuentes de agua que usaban normalmente.
- El Estado debe tener y aplicar un sistema de alerta temprano para prevenir mayores daños frente a desastres como este ocasionado hoy 13 de marzo del 2025.
- Indemnizar a todos los afectados, finqueros y habitantes que sufrieron el impacto negativo del desastre ocasionado por el derrame.
- Mujeres de la Organización sembrando Semillitas del recinto El Boto que se encuentra en la ribera del río Caple que va hacia el Esmeraldas, denunciaron que se quedaron sin agua, se sienten perjudicadas por no tener agua para el consumo y para los cultivos. Las afectaciones a la salud que han registrado son: dolores de cabeza, oídos, ojos y malestar general.

ANEXO FOTOGRAFICO:



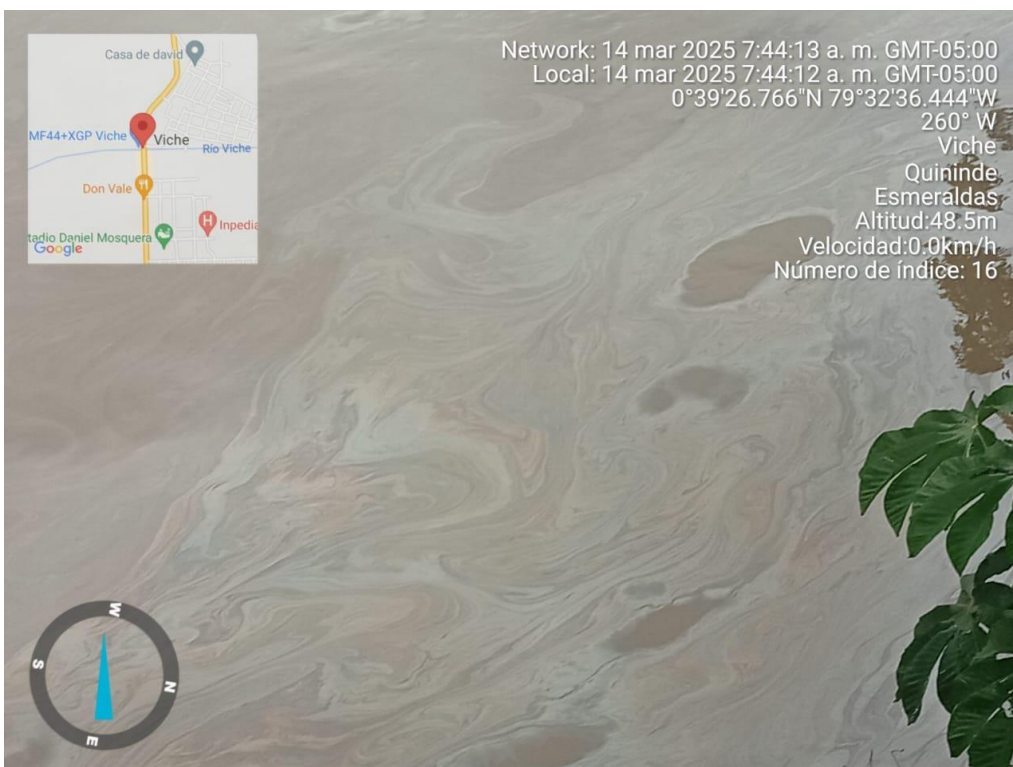
Fotografía se observa el río Viche, cuyas aguas se encuentran contaminadas de hidrocarburo, por la ruptura del oleoducto transecuatoriano en el Recinto el Mirador, sector El Vergel del cantón Quinindé, afectando la movilidad de personas y el turismo en esta parroquia.



Trabajadores de Petroecuador, colocando cintas de boya para tratar de retener el curso del petróleo derramado.



Aquí se observa las personas cruzando el puente del Rio Viche, importante afluente del rio Esmeraldas.




Capa brillante de petróleo en las aguas del rio Viche.



Rio Caple, totalmente contaminado con crudo.







Oleoducto transecuatoriano, que cedió por el deslizamiento de tierra en el sector El Vergel, Recinto el Mirador.





Señora Lila Napa, afectada por el derrame de petróleo que pasó por su vivienda ubicada en el kilómetro 53 en la vía Esmeraldas – Quinindé. Tuvo que abandonar su casa, se quedó sin luz.



Señor Carlos Pacho, morador del recinto Chucaple. El y su familia tuvieron afectaciones a la salud y a su alimentación.

Residentes de la parroquia Chucaple, que se encuentran preocupados por el derrame, ya que no tienen agua para sus quehaceres diarios, la salud se afecta por los olores fuertes del hidrocarburo, padecen dolores de cabeza y la naturaleza está afectada seriamente.



Sector El Vergel del recinto El Mirador, sitio del deslizamiento de tierra que causó la rotura del oleoducto.



Moradores afectados en sus fincas por daños a cultivos sembrados de verde, cacao y otros productos, por la rotura del poliducto transecuatoriano que esperan la ayuda de las autoridades de Petroecuador o representantes.





Personal de Petroecuador y una representante que dijo no estar autorizada para dar entrevistas ni resolver nada, lo cual molestó a los moradores afectados, ya que dijeron son perjudicados directos.





Señor Juan Cagua, dice que ellos consumen el agua del río así como los animales también y para hacer sus quehaceres, en este momento no se puede consumir el agua, ni hacer nada. Esta preocupado por sus animales y sembríos que se perdieron.



Rio Caples, contaminado con petróleo derramado de la tubería del poliducto transecuatoriano.



INFORME ELABORADO POR: JOSE LUIS GUEBARA BATIOJA